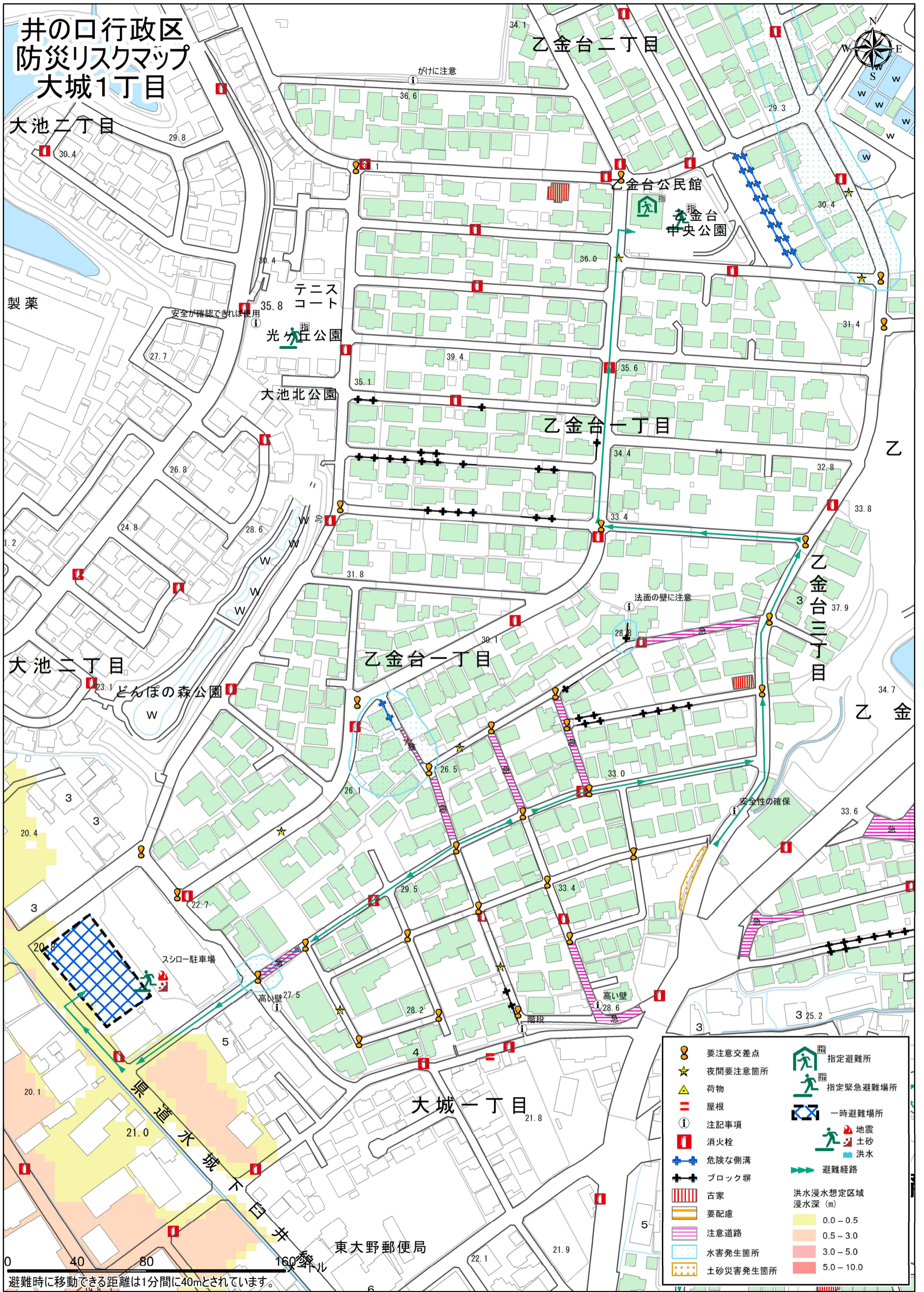
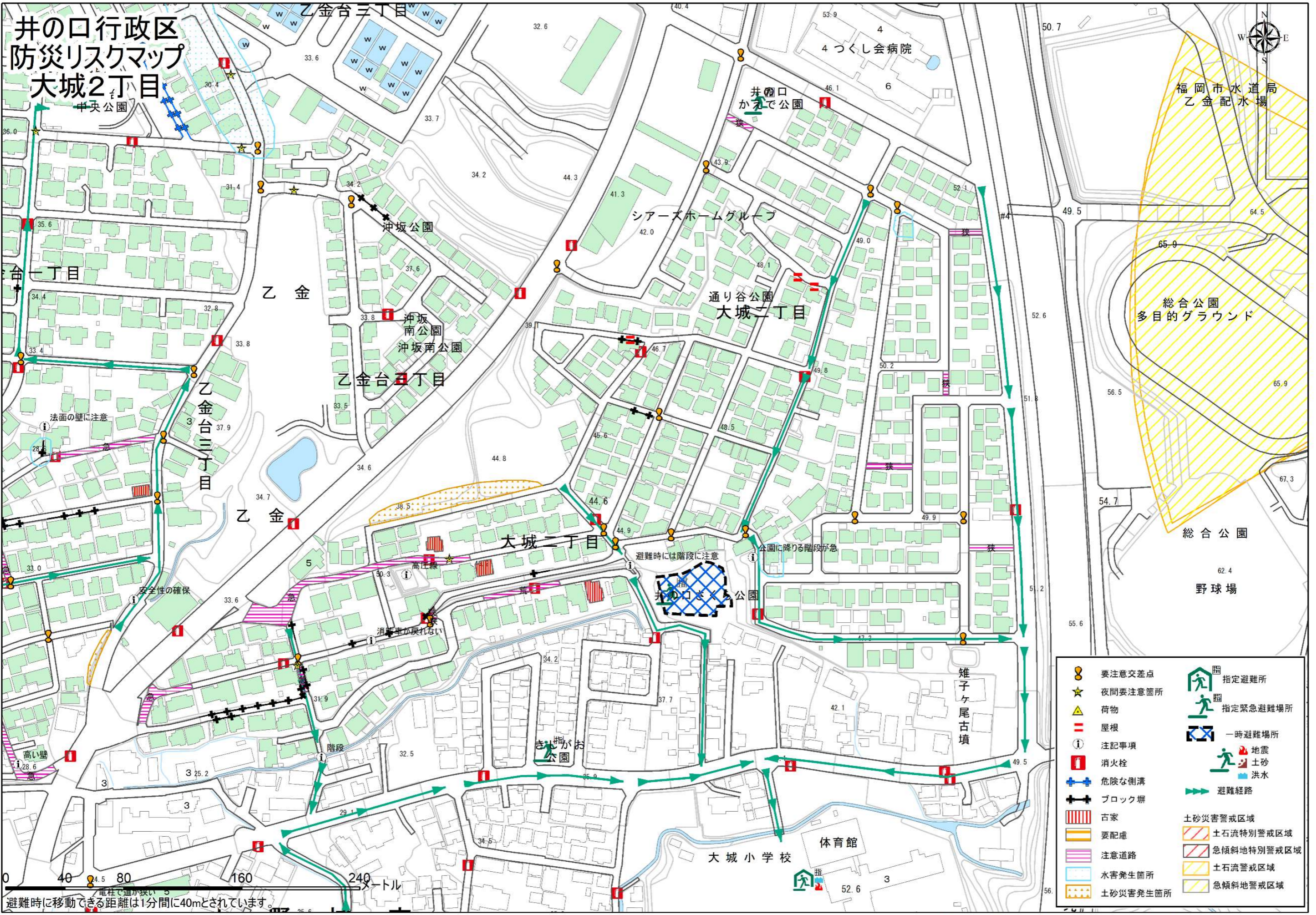


# 井の口行政区 防災リスクマップ 大城1丁目



避難時に移動できる距離は1分間に40mとされています。





井の口行政区  
防災リスクマップ  
大城2丁目

福岡市水道局  
乙金配水場

総合公園  
多目的グラウンド

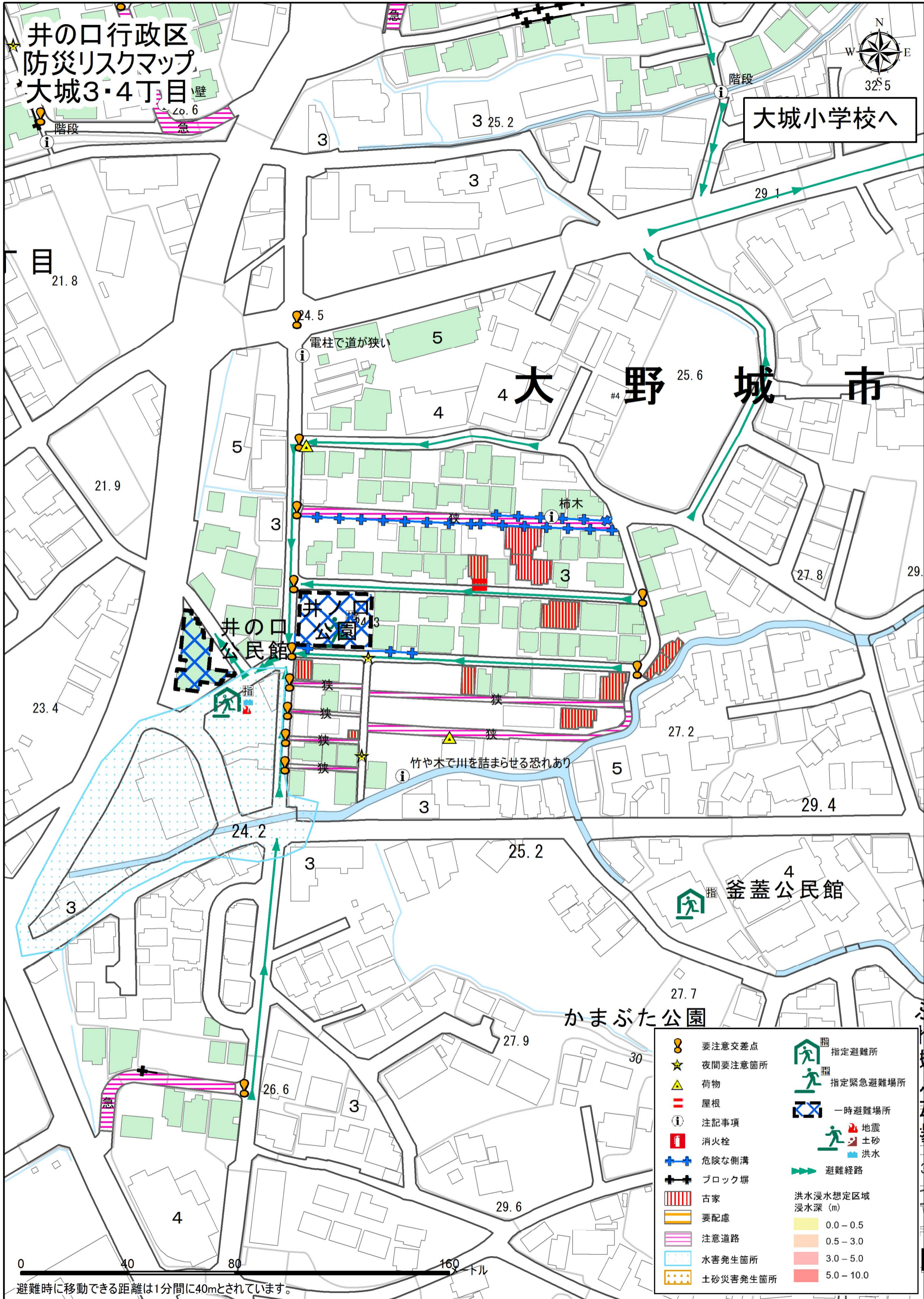
総合公園

野球場

- |  |          |  |            |
|--|----------|--|------------|
|  | 要注意交差点   |  | 指定避難所      |
|  | 夜間要注意箇所  |  | 指定緊急避難場所   |
|  | 荷物       |  | 一時避難場所     |
|  | 屋根       |  | 地震         |
|  | 注記事項     |  | 土砂         |
|  | 消火栓      |  | 洪水         |
|  | 危険な側溝    |  | 避難経路       |
|  | ブロック塀    |  |            |
|  | 古家       |  |            |
|  | 要配慮      |  |            |
|  | 注意道路     |  |            |
|  | 水害発生箇所   |  |            |
|  | 土砂災害発生箇所 |  |            |
|  |          |  | 土砂災害警戒区域   |
|  |          |  | 土石流特別警戒区域  |
|  |          |  | 急傾斜地特別警戒区域 |
|  |          |  | 土石流警戒区域    |
|  |          |  | 急傾斜地警戒区域   |

0 40 80 160 240メートル  
電柱で道が狭い  
避難時に移動できる距離は1分間に40mとされています。





	要注意交差点		指定避難所
	夜間要注意箇所		指定緊急避難場所
	荷物		一時避難場所
	屋根		地震
	注記事項		土砂
	消火栓		洪水
	危険な側溝		避難経路
	ブロック塀		洪水浸水想定区域 浸水深 (m)
	古家		0.0 - 0.5
	要配慮		0.5 - 3.0
	注意道路		3.0 - 5.0
	水害発生箇所		5.0 - 10.0
	土砂災害発生箇所		

0 40 80 160 トル

避難時に移動できる距離は1分間に40mとされています。