

釜蓋行政区リスクマップ
1-4組

指定避難所
大城小学校へ

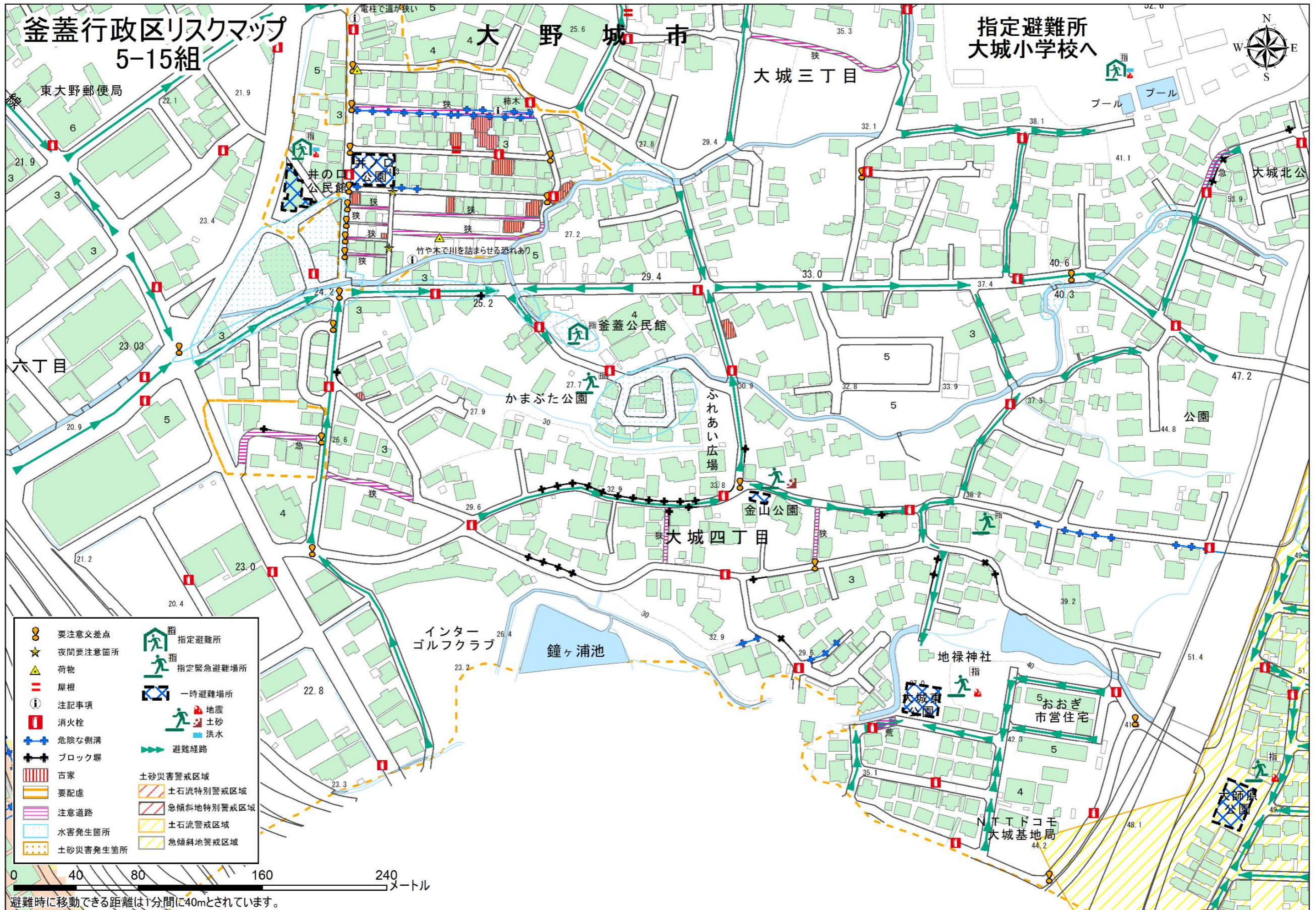
0 40 80 160 240メートル

避難時に移動できる距離は1分間に40mとされています。

- | | | | |
|--|----------|--|------------|
| | 要注意交差点 | | 指定避難所 |
| | 夜間要注意箇所 | | 指定緊急避難場所 |
| | 荷物 | | 一時避難場所 |
| | 屋根 | | 地震 |
| | 注記事項 | | 土砂 |
| | 消火栓 | | 洪水 |
| | 危険な側溝 | | 避難経路 |
| | ブロック塀 | | |
| | 古家 | | 土砂災害警戒区域 |
| | 要配慮 | | 土石流特別警戒区域 |
| | 注意道路 | | 急傾斜地特別警戒区域 |
| | 水害発生箇所 | | 土石流警戒区域 |
| | 土砂災害発生箇所 | | 急傾斜地警戒区域 |

釜蓋行政区リスクマップ 5-15組

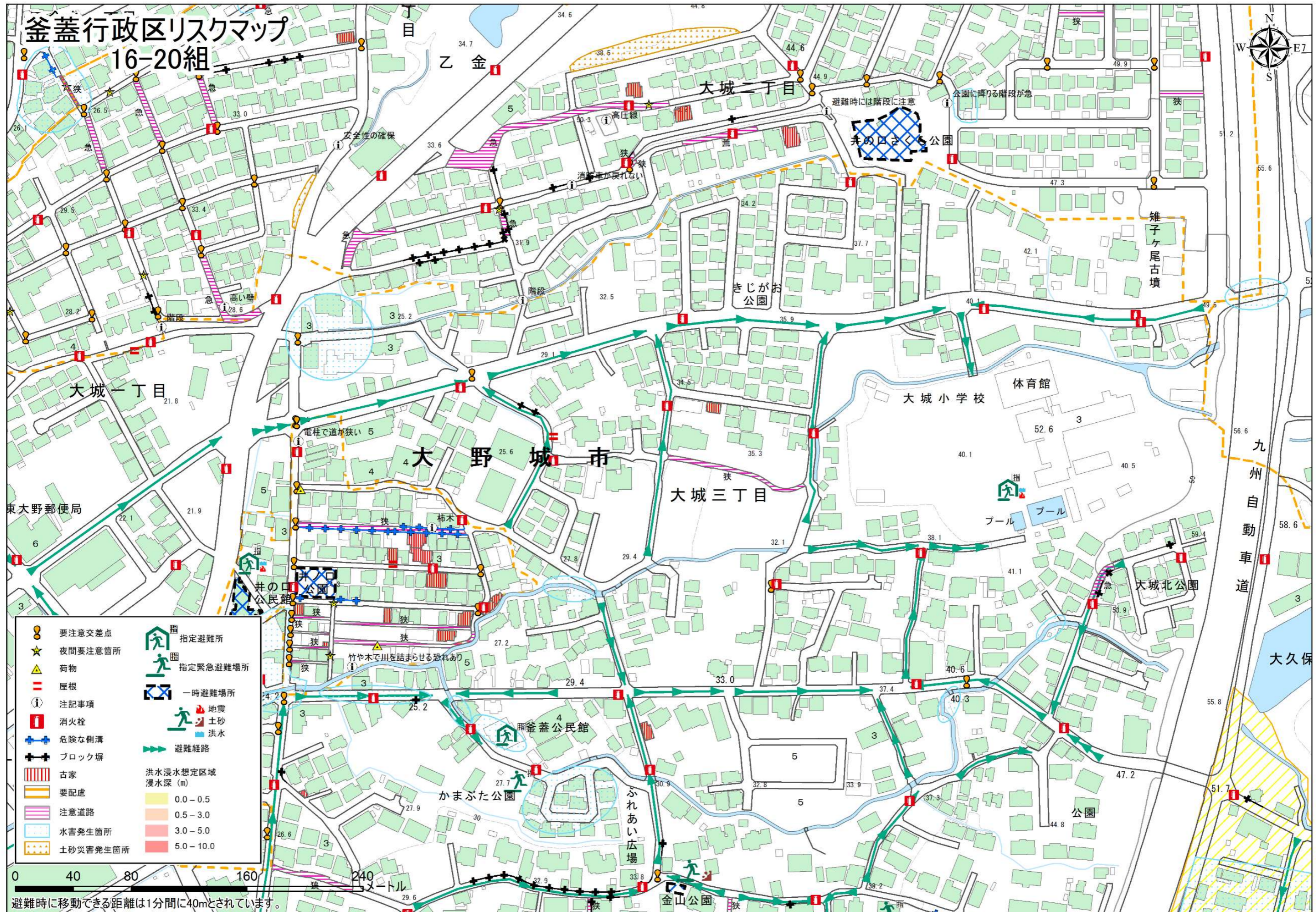
指定避難所 大城小学校へ



- | | | | |
|--|----------|--|----------|
| | 要注意交差点 | | 指定避難所 |
| | 夜間要注意箇所 | | 指定緊急避難場所 |
| | 荷物 | | 一時避難場所 |
| | 屋根 | | 地震 |
| | 注記事項 | | 土砂 |
| | 消火栓 | | 洪水 |
| | 危険な側溝 | | 避難経路 |
| | ブロック塀 | | |
| | 古家 | | |
| | 要配慮 | | |
| | 注意道路 | | |
| | 水害発生箇所 | | |
| | 土砂災害発生箇所 | | |
| | | | |
| | | | |
| | | | |
| | | | |
| | | | |
| | | | |
| | | | |
| | | | |
| | | | |
| | | | |

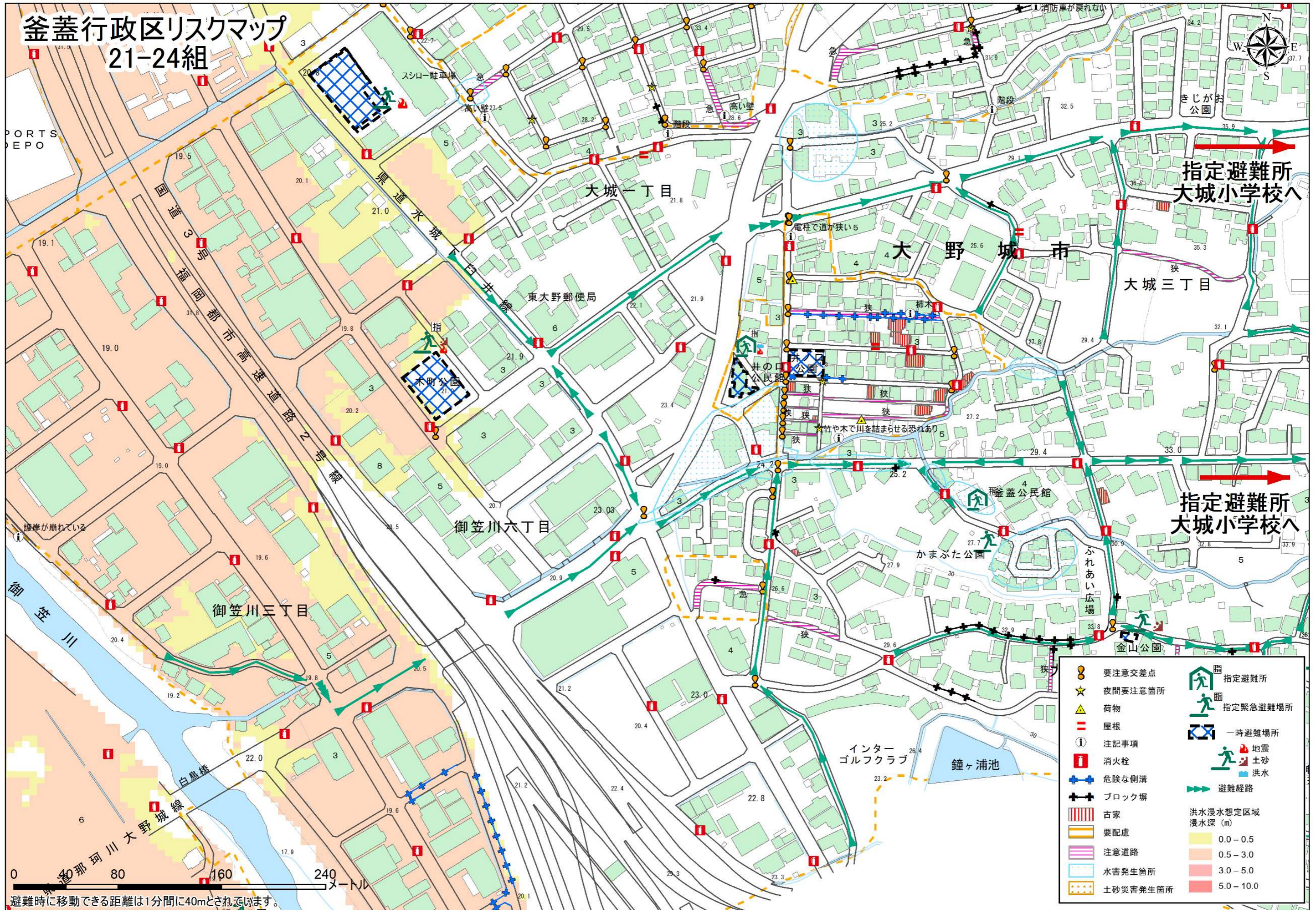
0 40 80 160 240メートル
避難時に移動できる距離は1分間に40mとされています。

釜蓋行政区リスクマップ 16-20組



避難時に移動できる距離は1分間に40mとされています。

釜蓋行政区リスクマップ 21-24組



避難時に移動できる距離は1分間に40mとされています。