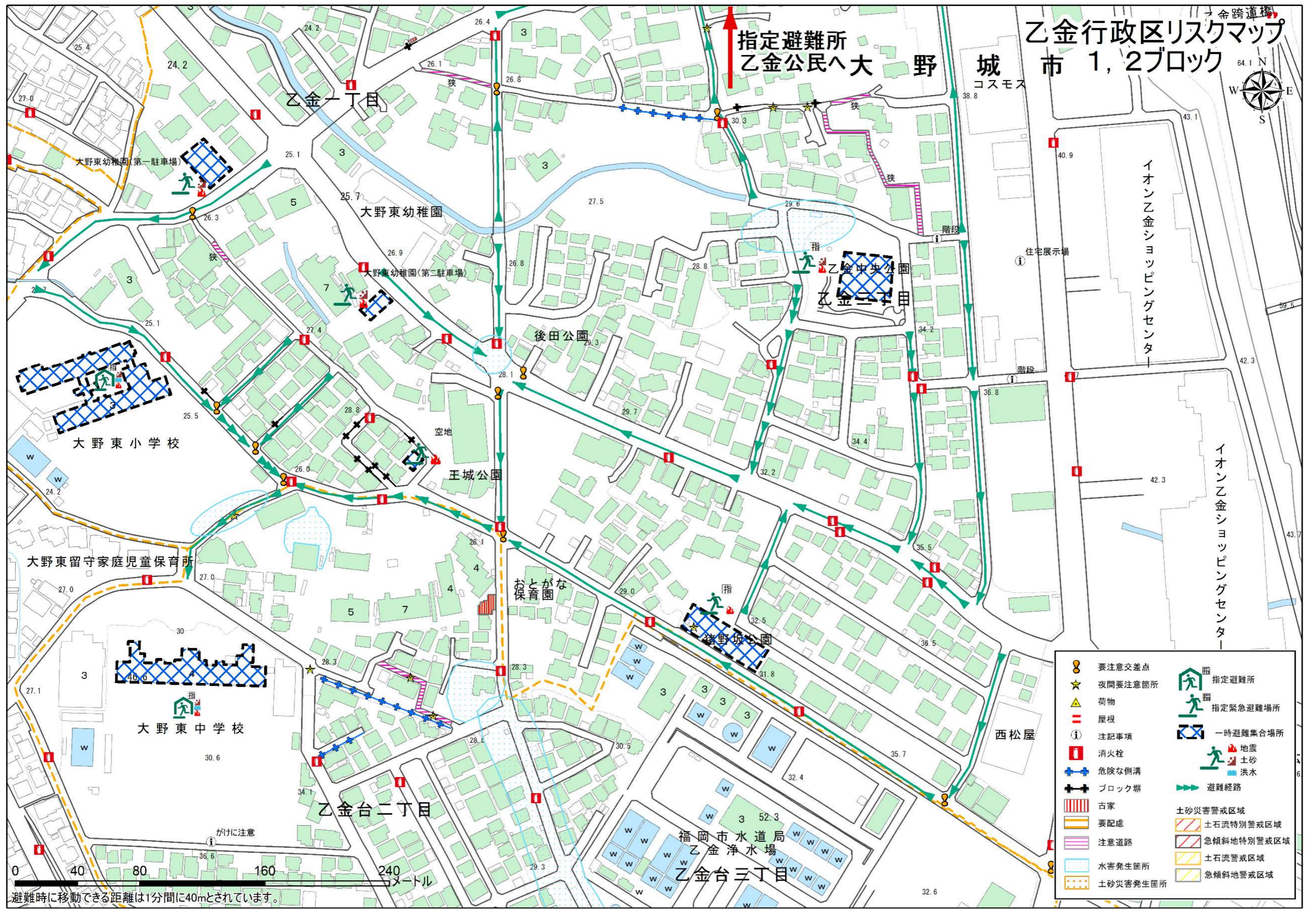


# 乙金行政区リスクマップ 市 1, 2ブロック

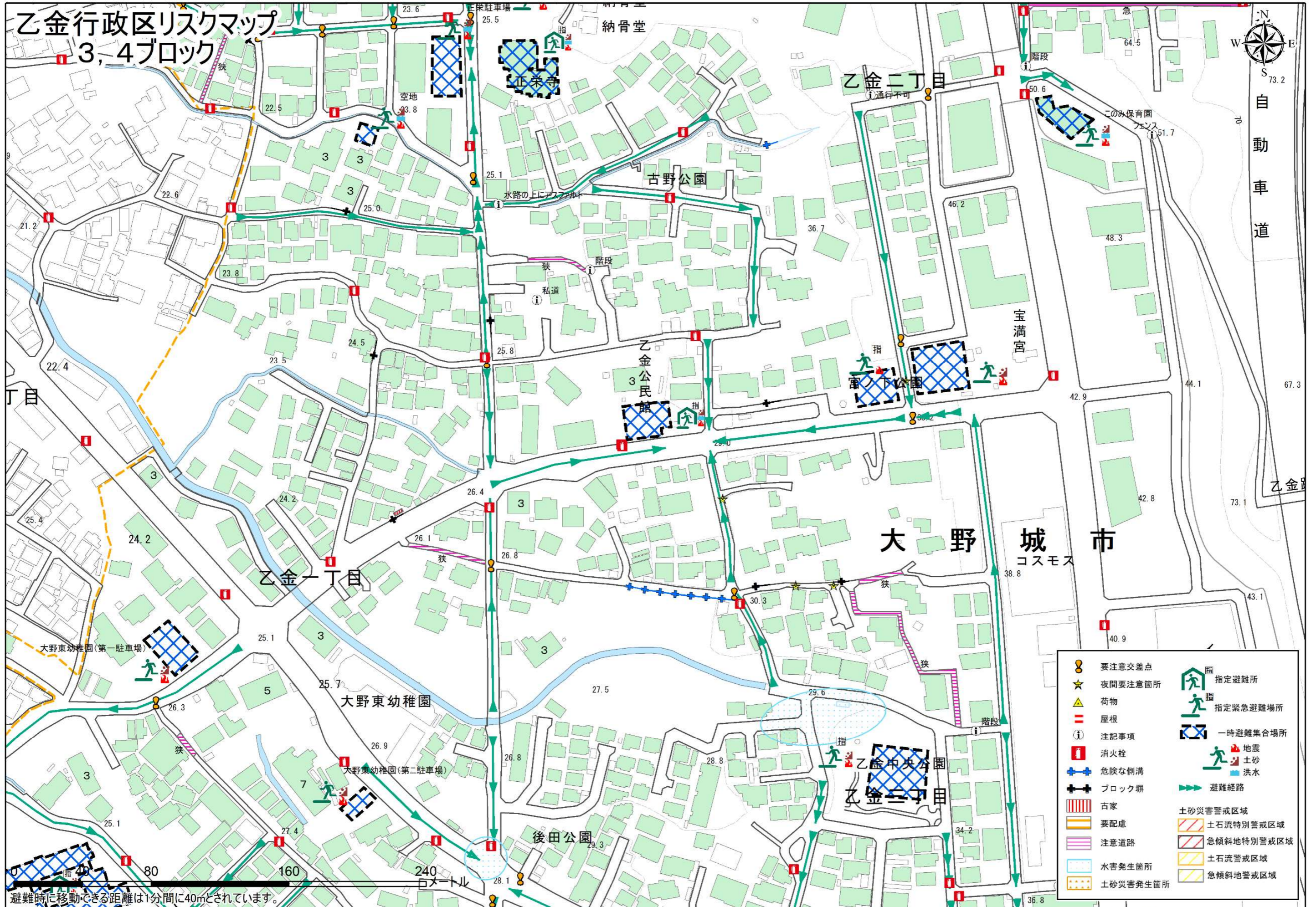


	要注意交差点		指定避難所
	夜間要注意箇所		指定緊急避難場所
	荷物		一時避難集合場所
	屋根		地震
	注記事項		土砂
	消火栓		洪水
	危険な側溝		避難経路
	ブロック塀		土砂災害警戒区域
	古家		土砂災害特別警戒区域
	要配慮		急傾斜地特別警戒区域
	注意道路		土砂災害警戒区域
	水害発生箇所		急傾斜地警戒区域
	土砂災害発生箇所		

避難時に移動できる距離は1分間に40mとされています。



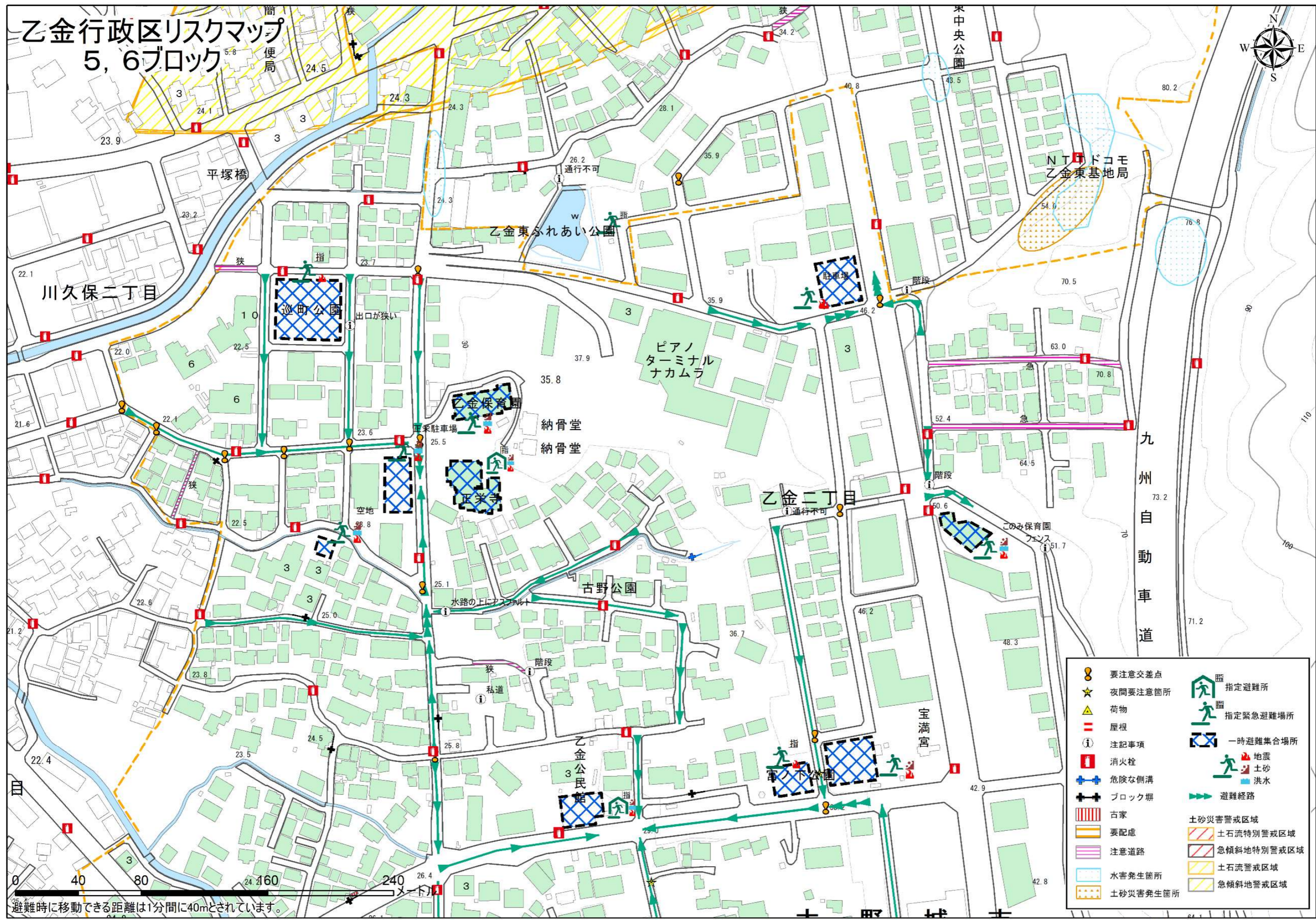
# 乙金行政区リスクマップ 3, 4ブロック



避難時に移動できる距離は1分間に40mとされています。



# 乙金行政区リスクマップ 5, 6ブロック



	要注意交差点		指定避難所
	夜間要注意箇所		指定緊急避難場所
	荷物		一時避難集合場所
	屋根		地震
	注記事項		土砂
	消火栓		洪水
	危険な側溝		避難経路
	ブロック塀		土砂災害警戒区域
	古家		土石流特別警戒区域
	要配慮		急傾斜地特別警戒区域
	注意道路		土石流警戒区域
	水害発生箇所		急傾斜地警戒区域
	土砂災害発生箇所		

避難時に移動できる距離は1分間に40mとされています。